



Über 2900 Campingplätze zur Auswahl

ÖSTERREICH

Reiseinformation.....	30
Vorarlberg.....	VB..... 34
Nordtirol.....	NT..... 40
Osttirol.....	OT..... 70
Stadt und Land Salzburg.....	SA..... 71
Oberösterreich.....	OÖ..... 83
Niederösterreich.....	NÖ..... 91
Wien.....	WI..... 97
Burgenland.....	BL..... 98
Steiermark.....	SM..... 101
Kärnten.....	KT..... 110

ITALIEN

Reiseinformation.....	142
Valle d'Aosta.....	AO..... 148
Piemonte.....	PM..... 151
Lago Maggiore.....	LM..... 156
Lombardia.....	LB..... 165
Liguria.....	LG..... 173
Alto Adige/Südtirol.....	ST..... 186
Trentino.....	TN..... 206
Lago di Garda.....	GS..... 219
Friuli Venezia Giulia.....	FR..... 254
Veneto.....	VE..... 262
Emilia-Romagna.....	ER..... 297
Marche.....	MA..... 310
Abruzzo, Molise.....	AB..... 315
Puglia, Basilicata.....	PU..... 320
Toscana.....	TO..... 334
Umbria.....	UM..... 366
Lazio.....	LA..... 372
Campania.....	CM..... 381

Calabria.....	CL..... 386
Sicilia.....	SI..... 391
Sardegna.....	IS..... 402

SCHWEIZ

Reiseinformation.....	422
Fürstentum Liechtenstein.....	FL..... 426
Kanton Graubünden.....	GR..... 426
Ostschweiz.....	OS..... 436
Stadt und Kanton Zürich.....	ZR..... 440
Nordwestschweiz.....	NZ..... 442
Zentralschweiz.....	ZS..... 445
Stadt und Kanton Bern.....	BE..... 450
Kantone Jura, Neuchâtel, Fribourg und Vaud.....	VD..... 462
Lac Léman/Genfer See.....	GE..... 470
Canton Valais/Kanton Wallis.....	VS..... 472
Canton Ticino/Kanton Tessin.....	TI..... 480

FRANKREICH

Reiseinformation.....	490
Grand-Est.....	GT..... 494
Paris, Île-de-France.....	PA..... 514
Hauts-de-France.....	HF..... 519
Normandie.....	NO..... 525
Bretagne.....	BR..... 539
Bourgogne-Franche-Comté.....	BC..... 574
Centre-Val de Loire.....	VL..... 589
Pays de la Loire.....	PL..... 599
Auvergne-Rhône-Alpes (Ost).....	RA..... 625
Auvergne-Rhône-Alpes (West).....	AU..... 666
Nouvelle-Aquitaine (Nord).....	NA..... 673
Nouvelle-Aquitaine (Süd).....	AQ..... 691

Provence-Alpes-Côte d'Azur.....	PO..... 733
Occitanie (Ost).....	LR..... 785
Occitanie (West).....	PY..... 829
Corse/Korsika.....	CO..... 847

ANDORRA

Reiseinformation.....	862
Campingplatzauswahl.....	AN..... 864

SPANIEN

Reiseinformation.....	866
Cataluña.....	CT..... 870
Comunidad Valenciana.....	VA..... 926
Region de Murcia.....	MU..... 948
Andalucía.....	AD..... 951
Aragón.....	AR..... 967
Castilla, La Mancha.....	CS..... 971
Madrid.....	MD..... 972
Extremadura.....	EX..... 974
Navarra.....	NV..... 975
La Rioja.....	RJ..... 977
Castilla y León.....	CY..... 978
País Vasco.....	PV..... 982
Cantabria.....	CN..... 984
Principado de Asturias.....	AS..... 987
Galicia.....	GA..... 989
Illes Balears.....	BA..... 995

PORTUGAL

Reiseinformation.....	998
Campingplatzauswahl.....	PG..... 1001

UNGARN

Reiseinformation.....	1022
Ungarn ohne Plattenseegebiet.....	HU..... 1025
Balaton/Plattensee.....	HP..... 1039

SLOWENIEN

Reiseinformation.....	1046
Campingplatzauswahl.....	SV..... 1049

KROATIEN

Reiseinformation.....	1062
-----------------------	------

Campingplatzauswahl.....	HR..... 1068
--------------------------	--------------

MONTENEGRO

Reiseinformation.....	1154
Campingplatzauswahl.....	MN..... 1157

BOSNIEN UND HERZEGOWINA

Reiseinformation.....	1162
Campingplatzauswahl.....	HZ..... 1165

SERBIEN

Reiseinformation.....	1168
Campingplatzauswahl.....	RS..... 1171

NORDMAZEDONIEN

Reiseinformation.....	1174
Campingplatzauswahl.....	MZ..... 1177

ALBANIEN

Reiseinformation.....	1178
Campingplatzauswahl.....	AA..... 1180

GRIECHENLAND

Reiseinformation.....	1182
Westliches Makedonien, Thessalien, Mittelgriechenland, Epirus.....	GM..... 1185
Östliches Makedonien, Chalkidiki, Thrakien.....	GC..... 1192
Peloponnes.....	GP..... 1196
Griechische Inseln.....	GI..... 1208

RUMÄNIEN

Reiseinformation.....	1216
Campingplatzauswahl.....	RO..... 1219

BULGARIEN

Reiseinformation.....	1224
Campingplatzauswahl.....	BN..... 1228



So bewertet der ADAC

Die aktuelle Gesamtbewertung



Die europaweit einheitliche ADAC Klassifikation bildet mit fünf möglichen Sternen das Angebotsniveau eines Campingplatzes ab und ermöglicht so – auch über die Grenzen der Urlaubsländer hinweg – den schnellen Vergleich verschiedener Plätze. Die ADAC Klassifikation beruht auf strengen Kriterien. Anders als die meisten anderen Klassifikationssysteme im Campingmarkt werden neben rein zahlenmäßigen Aspekten gleichrangig auch die Qualitätsfaktoren berücksichtigt.

Bewertungsskala von 0,0 bis 5,0



Die Gesamtbewertung setzt sich auch aus den Detailbewertungen der fünf zentralen Leistungsaspekte eines Campingplatzes zusammen. Wie gut ein Platz in den einzelnen Kategorien aufgestellt ist, lässt sich an der betreffenden Note auf einer Fünferskala oder am Befüllungsgrad des gelben Bewertungsbalkens ablesen. Nicht alle Angebotsbereiche sind für den Gast gleich wichtig. Deshalb wird die Bewertung des Platzgeländes doppelt gewichtet, während die Sanitäreinrichtung im Rahmen der Gesamtbewertung dreifach zählt. Shopping/Versorgung, Freizeitangebote und Bademöglichkeiten werden jeweils einfach gewertet.

Standplätze für Touristen in Größe und Ausstattung sowie Campinggesamtanlage in Gestaltung und Pflege

Platz



Der erste Bewertungsbalken widmet sich dem Platzgelände. Ins Gewicht fällt hier insbesondere die Standplatzsituation. Die Bewertung fällt umso besser aus, je größer die Standplätze sind. Auch ein hoher Anteil parzellierter, klar abgegrenzter Standplätze schlägt sich positiv nieder. Spitzenbewertungen sind Plätzen vorbehalten, die neben einer nahezu vollständigen Parzellierung Standplatzgrößen von durchschnittlich

120 Quadratmetern aufweisen. Außerdem muss jeder Standplatz über einen eigenen mit 16 Ampere abgesicherten Stromanschluss verfügen. Auch WLAN-Empfang am Standplatz sowie eine ausreichende Anzahl an kombinierten Abwasser-/Frischwasseranschlüssen gehören heute zum gehobenen Standard. Zudem werden die gemeinschaftlich genutzten Bereiche des Campingplatzes in dieser Kategorie bewertet, z. B. die kundenfreundliche Ausstattung der Rezeption, die Parkmöglichkeiten im Einfahrtbereich, die Beschilderung sowie die Pflege und Gestaltung des Platzgeländes.

Sanitär



Der zweite Bewertungsbalken kennzeichnet die Sanitäreinrichtung. Hier kommen zunächst die Stückzahlen ins Spiel, also die Frage, ob auch bei Vollbelegung genügend Sanitäreinrichtungen vorhanden sind. Auch die Qualität fließt in die Bewertung ein, also der Erhaltungszustand und die Sauberhaltung sowie bauliche Gegebenheiten (z. B. hochwertige Baumaterialien, ausreichende Beleuchtung und Belüftung, sinnvolle räumliche Gliederung).

Sanitäreinrichtungen auf dem Campingplatz in Quantität und Qualität

Versorgung



Der mittlere Balken charakterisiert das Versorgungsangebot. Damit werden zunächst die verschiedenen Einkaufsmöglichkeiten vom Kiosk über den Lebensmittelladen bis zum Supermarkt bewertet. Zudem fließt hier auch das gastronomische Angebot eines Campingplatzes mit ein, vom schlichten Imbiss bis zum veritablen Gourmetrestaurant.

Einkaufsmöglichkeiten und Gastronomieangebote auf dem Campingplatz

Freizeit



Was ein Campingplatz an Freizeitgestaltung bietet, lässt sich am vierten Bewertungsbalken ablesen. Umfang und Qualität der Freizeiteinrichtungen (z. B. Kinderspielflächen, Sportanlagen oder Wellnessoasen) entscheiden über die erreichte Bewertung. Animationsprogramme werden ebenfalls in diesem Bereich bewertet. Manche Campingplätze mit Spitzenbewertung bieten in den Sparten Sport und Unterhaltung sowie Animation für Kinder ein tägliches Vollprogramm.

Kinderspielflächen, Sport- und Wellnessanlagen sowie Animation

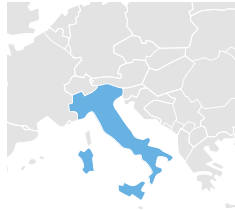
Baden



Die Bademöglichkeiten rangieren ganz oben bei der Wahl des Campingplatzes und werden im fünften und letzten Balken abgebildet. Einerseits können Campingplätze hier mit ihren angrenzenden Stränden an Meer, See oder Fluss punkten. Je großzügiger diese Strände ausfallen und je besser sie ausgestattet und gepflegt sind, desto höher ist die Bewertung. Zum anderen werden in dieser Kategorie auch Schwimmbäder klassifiziert. Die entscheidenden Bewertungsfaktoren sind die vorhandene Wasserfläche im Verhältnis zur Aufnahmekapazität des Campingplatzes, die architektonische Gestaltung sowie die Instand- und Sauberhaltung der Pools.

Schwimmbäder in Gestaltung und Größe sowie Badestrände

ITALIEN



Hauptstadt: Rom
Währung: Euro
Zeitzone: UTC+1 MEZ, UTC+2 MESZ (März bis Okt.)
Mehrwertsteuer auf Übernachtungen: 10%

Ländervorwahl: +39
Promillegrenze: 0,5. Für Fahranfänger in den ersten drei Jahren und Fahrer unter 21 Jahren 0,0.
Notrufnummer Rettung/Polizei: 112



Schon Johann Wolfgang von Goethe war von der Italiensehnsucht befallen. Jenseits des Brenners liegt eines der beliebtesten Urlaubsländer der Deutschen, die hier in vollen Zügen das besondere Lebensgefühl genießen. Vom gebirgigen Norditalien bis zur Stiefelspitze erstreckt sich ein ebenso faszinierendes wie liebenswertes Land, in dem Campingurlauber seit jeher einen besonderen Stellenwert genießen. Schlugen Alpinisten aus Gründen der Einfachheit in den Alpentälern ihre Zelte auf, begründeten Pioniere an den Adriastränden erste Ferienanlagen. Bis heute werden hier neue Standards gesetzt und häufig werden Plätze von Familien seit Generationen regelmäßig angeteuert. Manche von ihnen gleichen hinsichtlich Angebot und Gästezahl kleinen Städten und strahlen doch so viel Behaglichkeit aus, dass man hier gern seine Ferien verbringt.

Campingplätze gibt es im ganzen Land wie auch auf den Inseln, wobei der Standard im Norden besonders hoch ist. In den Gebirgsregionen in Südtirol und in dem meist auf der Durchreise links liegenden Trentino ist man vor allem auf Aktivurlauber eingestellt. Die Plätze liegen in malerischer Berglandschaft, häufig auch an Seen, und verfügen meist über Mietunterkünfte und Hütten im alpenländischen Stil sowie zunehmend über Wellness-Einrichtungen. Badeurlauber finden entlang von 7000 km Küste viel Abwechslung – von der schroffen Rivieraküste Liguriens über kilometerlange Sandstrände an der Adria bis zu herrlichen Buchten am Tyrhenischen Meer. Und von allen ist es nicht weit in Städte mit besonderem Flair. Nicht zuletzt spricht die Küche für eine Reise nach Italien: von den schnellen Spaghetti vom Campingkocher über eine Pizza am Platz bis zu Meeresfrüchten an der Küste oder Bistecca fiorentina in der Toskana.

Besonderheiten

Beschränkte Besucherzahlen

Um Besuchermassen einzudämmen, gibt es an besonders frequentierten Orten Be-



Camping mit Panorama bei Castelluccio di Norcia in Umbrien

schränkungen, wie etwa das für 2024 geplante Venedig-Ticket. Teilweise sind auch Strände während der Hochsaison reservierungspflichtig, z.B. die Cala Violina in der Toskana.

Wintercamping

Skiurlaub in den Dolomiten oder im Piemont kann man problemlos mit Camping verbinden. Es gibt nicht nur zahlreiche Möglichkeiten zum Wintercamping, oftmals führen Piste oder Loipe direkt am Platz vorbei. Einige Anlagen punkten mit Trockenraum oder Skikeller sowie Hallenbad, Sauna und Wellnessangeboten.

Hunde willkommen

Während an den meisten öffentlichen Stränden Hunde nur erlaubt sind, wenn dies ausdrücklich beschildert ist, bieten zahlreiche Campingplätze eigene Bereiche und Strandabschnitte für Reisende mit Vierbeinern. Dazu gibt es oft angenehme Extras wie Hundeduschen oder Agility-Parks. Sogar Hundetrainer, Hundesitter oder Hundeparaden sind mancherorts im Angebot. Einige Orte, wie etwa Caorle bei Venedig, haben eigene Hundestrände.

Was man (wirklich) wissen muss

Höchster Berg: Monte Bianco di Courmayeur, 4748 m

Längster Fluss: Po, 652 km

Höchster aktiver Vulkan Europas: Ätna, 3323 m

Ältester Palio in Italien: Ferrara, seit 1259

Längste Zipline Europas: Adrenaline X-Treme Adventures Zipline, St. Vigil, 3 km

Fahrverbote auf der Amalfitana

Auf der Amalfitana (SS163) zwischen Positano und Vietri sul Mare besteht täglich 6.30 bis 24 Uhr Fahrverbot für Wohnwagen-gespanne und Womo. Im August, an den Osterfeiertagen und allen Wochenenden vom 15.6. bis 30.9. gilt zudem: An geraden Tagen dürfen nur private Fahrzeuge mit gerader Endziffer im Nummernschild fahren, an ungeraden Tagen die mit ungerader Endziffer (das gilt auch für die An- und Abreise). Weitere Termine werden diskutiert. Verstöße werden empfindlich bestraft.

Wildes Campen

Wildcamping ist in Italien verboten und wird mit hohem Bußgeld bestraft. Insbesondere an den Küsten wird streng kontrolliert. Einzige Ausnahme ist das Übernachten auf Privatgrund mit Zustimmung des Besitzers. Sehr häufig gibt es auf Parkplätzen in touristischen Regionen an der Einfahrt Hindernisse für hohe Fahrzeuge.

Italiens wichtigster Feiertag

Am 15. August begeht ganz Italien Ferragosto, Mariä Himmelfahrt. Dann steht das öffentliche Leben still, und alles feiert. Campingplätze muss man für diesen Tag weit im Voraus buchen. Mit Ferragosto endet in Italien auch die Hauptreisezeit.

Strom, Gas und Sprit

Netzspannung 230 Volt. Die Gasversorgung ist problemlos. Tausch- und Füllstationen oft direkt am Campingplatz; Adapter sollte man mitbringen. Gesetzlich verboten ist das Befüllen eingebauter Tanks. Tankstellen haben in der Regel 7 bis 20 Uhr geöffnet, in Großstädten und an Hauptverkehrsrou-

ten rund um die Uhr. Meist werden Kreditkarten akzeptiert. Bei Betankung durch Personal (»servito«) wird ein bis zu 20 Cent höherer Literpreis veranschlagt. Erhältlich sind auch E10, Blue One 95 (max. 10 % Ethanol). CNG und LPG flächendeckend an benannten Tankstellen. Für Autogas ist ein Adapter (Bajonett-Anschluss) notwendig.

Einreisebestimmungen

Personalausweis oder Reisepass. Deutscher Führerschein und Fahrzeugschein. EU-Heimtierausweis mit gültiger Tollwutimpfung. In der Öffentlichkeit müssen Hunde an einer max. 1,5 m langen Leine geführt werden. Besondere Regelungen an einzelnen Orten sind möglich.

Wichtige Verkehrsregeln

Lichtpflicht auf Autobahnen und außerorts. Radarwarngeräte sind verboten und werden eingezogen. Parkverbot an gelb markierten Bordsteinkanten. Parkscheibenzonen mit blauer Linie verlangen klassische Parkscheiben (nicht elektronisch). Im Kreisverkehr gilt rechts vor links, sofern nicht anderslautend beschildert. Linienbusse haben immer Vorfahrt. Bußgelder für Geschwindigkeitsüberschreitungen und Falschparken sind hoch und können direkt verlangt werden. Verstreichen Fristen zur Bezahlung, erhöht sich die Schuld zunächst um 50, beim zweiten Mal um 100%. Parkverstöße von Ausländern werden konsequent verfolgt. Telefonieren ohne Freisprechanlage kann mit sofortigem Fahrverbot geahndet werden. Rauchverbot im Fahrzeug, wenn Schwangere oder Minderjährige mitfahren.

Winterreifenpflicht im Aostatal vom 15.10. bis 15.4., in Südtirol und einem Teil der Brennerautobahn (A22) vom 15.11. bis 15.4. Vom 16.5. bis 14.10. sind nur Winter- oder Ganzjahresreifen mit Geschwindigkeitsindex erlaubt, der mindestens dem im Fahrzeugschein entspricht. Bergwärts fahrende Autos haben Vorfahrt.

Überholverbot für Wohnwagen-gespanne auf der Brennerautobahn. Passstraßen sind für diese oftmals sogar gesperrt.

Tempolimits

Bei Regen oder Schnee gilt für Autos und leichte Wohnmobile auf Schnellstraßen 90 km/h, auf Autobahnen 110 km/h. Tempolimit für Fahranfänger auf Schnellstraßen 90, auf Autobahnen 100 km/h. An Ortschaften gibt es häufig Radaranlagen.

Besondere Verkehrszeichen

- Zona a traffico limitato (ZTL): Verkehrsbeschränkte Zone mit Fahrverboten während der angegebenen Zeiten
- Zona di silenzio: Hupverbot
- Deviazione: Umleitung
- Tenere la destra: Rechts fahren
- Tutte le direzioni: Alle Richtungen
- Rallentare: Langsam fahren
- Senso unico: Einbahnstraße
- Sbarrato: Gesperrt
- Inizio zona tutelata: Beginn der Parkverbotzone

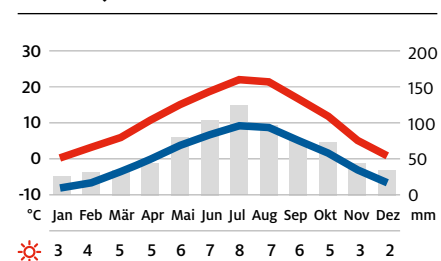
Maut

Autobahnen auf dem Festland sind überwiegend gebührenpflichtig, außer der A2 (Salerno-Reggio di Calabria). Maut je nach Anzahl der Achsen und Höhe der Vorderachse; Doppelachsen werden als zwei Achsen gezählt. Bezahlt wird im offenen (Pauschale) oder geschlossenen System, bei dem sich der Betrag aus der gefahrenen Strecke errechnet. An allen Mautstationen ist Barzahlung möglich, meist auch mit den gängigsten Kreditkarten. Alternativen sind die Guthabekarte VIACARD, der TELEPASS oder das Free Flow System auf der A36, A59 und A60. Die Fahrspuren sind entsprechend beschildert. Auf den TELEPASS-Fahrspuren sind auch bip&go-Transponder und (außer auf Sizilien) für Fahrzeuge ab 3,5 t die Camper Mautbox vom ADAC erlaubt.

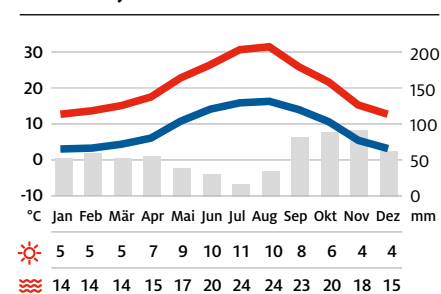
Ebenfalls mautpflichtig sind: Autoverladung an Simplontunnel und Lötschberg- und Simplontunnel, Tunnel zwischen Italien und Schweiz (Munt-la-Schera, Großer St. Bernhard) und Italien und Frankreich (Mont Blanc, Fréjus), Timmelsjoch-Hochalpenstraße zwischen Italien und Österreich (Passeiertal, Ötztal), Stilfserjoch-Passstraße. Citymaut in Bologna, Mailand, Palermo. Vom 31.10. bis 31.3. sind in größeren Orten im Veneto, der Emilia-Romagna und im Piemont temporäre Fahrverbote möglich.

Wegen Sanierung soll der Mont-Blanc-Tunnel voraussichtlich ab September 2024 mehrere Monate gesperrt werden.

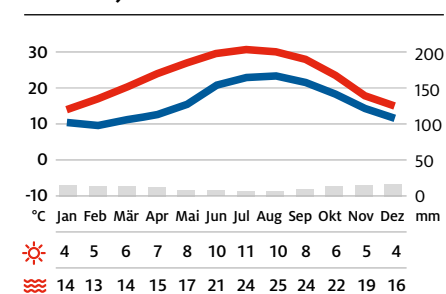
Toblach, Südtirol



Grosseto, Toskana



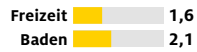
Messina, Sizilien



■ Höchstemperatur (°C) ■ Tiefsttemperatur (°C) ■ Niederschlag (mm)
 ☀ Sonnenstunden/Tag 🌊 Wassertemperatur (°C)

Tempolimits

	inner-orts	außer-orts	Schnellstraße	Auto-bahn
Pkw	50	90	110	130
Gespann	50	70	70	80
Womo bis 3,5 t	50	90	110	130
Womo über 3,5 t	50	80	80	100



Fortsetzung → **GT 9100**

Platz: 🏠 100 (10A) 📶 🇩 🇪 🇬🇧 **Sanitär:** 🚻 🚿 🚰 🚰 **Versorgung:** 🛒 🛒 2 km 🚰 🚰
Freizeit: 🏹 🏹 15 km 🏹 🏹 3 km **Baden:** 🚿 12x6 m, 25x8 m **Betrieb**
2025: 3.4.-2.11. **Gelände:** 450 m 14 ha 110 Tou (☞ 70-115 m²) **Mietunterk.:** 110 (103 mit Sani.)
Zertifikate: Klimafreundlicher Betrieb **Zahlungsmethode:** 🏠 🇩 🇪 🇬🇧 🇪🇸 **Master** **Master** **VISA**

ADAC Vergleichspreis 2025 (EUR): 🏠 NS ab 28 EUR HS ab 50 EUR 🚿 NS ab 22 EUR HS ab 41 EUR
Inklusive: Strom, Duschen, Müllgebühren, W-Lan **Exklusive:** Kurtaxe, Reservierung, Hund(e) 5.70 EUR/N

Anfahrt: Route des Crêtes 68700 Wattwiller **T:** +33389754494 **I:** wattwiller@huttopia.com
 🌐 europe.huttopia.com/de/site/wattwiller/ **B:** 47,83357 47°50'1"N L: 7,16535 7°9'55"E

Mulhouse/III | Camping Municipal de l'III



🏠 Parkähnlich gestaltetes, ebenes Wiesengelände zwischen dem Fluss Ill und dem Rhein-Rhône-Kanal. Angrenzend Sportzentrum. In der Nähe der Bahnlinie (nachts wenig befahren). 📍 2 km 🚰 0,5 km

■ **Mehr Details:** pincamp.de/gt9200

Platz: 🏠 40 (10A) 📶 100 (10A) 📶 🇩 🇪 🇬🇧 **Sanitär:** 🚻 🚿 🚰 🚰 **Versorgung:** 🛒 🛒 1 km 🚰 **Freizeit:** 🏹 **Baden:** 🚿 14x7 m 🏠 0,2 km **Gelände:** 230 m 5,5 ha 162 Tou (☞ 80-130 m²) 8 Dau **Mietunterk.:** 26 (23 mit Sani.)

Anfahrt: 1, rue Pierre de Coubertin 68100 Mulhouse **T:** +33389426476 **I:** reception@camping-mulhouse.com
 🌐 camping-mulhouse.com **B:** 47,73453 47°44'4"N L: 7,32417 7°19'27"E

Masevaux/Doller | Camping de Masevaux



🏠 Ebenes, von Hecken umsäumtes Wiesengelände mit zahlreichen, verschiedenartigen Laub- und Nadelbäumen sowie gärtnerisch gestaltetem Eingangsbereich. Am Flüsschen Doller. Gemeindeseitige Sportanlagen angrenzend. 📍 0,2 km 🚰 0,2 km **Mittagsruhe** 12-15 Uhr. ■ **Mehr Details:** pincamp.de/gt9270

Platz: 🏠 (6A) 📶 🇩 🇪 🇬🇧 **Sanitär:** 🚻 🚿 🚰 🚰 **Versorgung:** 🛒 🛒 0,2 km 🚰 (15.5.-30.8.) 🚰 0,2 km **Freizeit:** 🏹 10 km **Betrieb 2025:** 1.4.-15.10. **Gelände:** 410 m 3,3 ha 95 Tou (☞ 100-110 m²) 22 Dau **Mietunterk.:** 14 (6 mit Sani.) **Zahlungsmethode:** 🏠 🇩 🇪 🇬🇧 🇪🇸 **Master** **Master** **VISA**

ADAC Vergleichspreis 2025 (EUR): 🏠 NS ab 17.50 EUR HS ab 21.50 EUR 🚿 NS ab 15 EUR HS ab 18 EUR **Inklusive:** Strom, Duschen **Exklusive:** Kurtaxe, W-Lan, Reservierung, Hund(e) 2.50 EUR/N

ADAC Campcard 2025: 🚿 NS ab 12.75 EUR (-15%): 1.4.-30.6., 9.9.-15.10.

Anfahrt: 3, rue du Stade 68290 Masevaux **T:** +33389398394 **I:** info@masevaux-camping.com
 🌐 masevaux-camping.fr **B:** 47,77807 47°46'41"N L: 6,99115 6°59'28"E

Burnhaupt-le-Haut/Doller | Camping Les Castors



► **DIREKT AM SEE** 🏠 Ebenes, durch Hecken, Büsche und teils alte Bäume aufgelockertes Wiesengelände mit zwei Teichen. Von Wald umgeben, am Flüsschen Doller. Straße in Hörweite. 📍 Etwa 100 m langer Sandstrand mit angrenzender Liegewiese. 📍 3 km 🚰 0,5 km ■ **Mehr Details:** pincamp.de/gt9320

Platz: 🏠 40 (10A) 📶 40 (10A) 📶 🇩 🇪 🇬🇧 **Sanitär:** 🚻 🚿 🚰 🚰 **Versorgung:** 🛒 🛒 1 km 🚰 **Freizeit:** 🏹 🏹 5 km 🚰 **Baden:** 🚿 **Gelände:** 312 m 4 ha 80 Tou (☞ 100-120 m²) 30 Dau **Mietunterk.:** 35 (14 mit Sani.) **Zahlungsmethode:** 🏠 🇩 🇪 🇬🇧 🇪🇸 **Master** **Master** **VISA**

Anfahrt: 4, route de Guewenheim 68520 Burnhaupt-le-Haut **T:** +33389487858
I: info@camping-les-castors.fr 🌐 camping-les-castors.fr **B:** 47,74682 47°44'49"N L: 7,12452 7°7'28"E

Seppois-le-Bas | Camping les Lupins



🏠 Lang gestreckter, schmaler Wiesenstreifen mit Hecken und hohen Laubbäumen sowie zwei bewaldete Terrassen für Dauercamper. Eingangsbereich gärtnerisch gestaltet. Am Ortsrand. 📍 0,5 km 🚰 0,7 km

Fortsetzung →

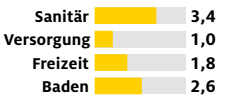
Fortsetzung → **GT 9560**

■ **Mindestaufenthalt** HS 7 Nächte. **Mittagsruhe** 12:15-13:30 Uhr. **Freibad** öffentlich. **Gemüsegarten.**
 Lage an Radwegenetz. ■ **Mehr Details:** pincamp.de/gt9560

Platz: 🏠 (6A) 📶 🇩 🇪 🇬🇧 **Sanitär:** 🚻 🚿 🚰 🚰 **Versorgung:** 🛒 🛒 1 km 🚰 (15.6.-31.8.) 🚰 0,2 km 🚰 **Freizeit:** 🏹 6 km 🏹 **Baden:** 🚿 21x11 m (1.6.-1.9.) **Betrieb**
2024: 29.3.-15.10. **Gelände:** 400 m 10 ha 141 Tou (☞ 100-140 m²) 16 Dau **Mietunterk.:** 10 mit Sani.
Zahlungsmethode: 🏠 🇩 🇪 🇬🇧 🇪🇸 **Master** **Master** **VISA**

ADAC Vergleichspreis 2024 (EUR): 🏠 NS ab 21 EUR HS ab 24 EUR 🚿 NS ab 19 EUR HS ab 21 EUR
Inklusive: Strom, Duschen, Müllgebühren **Exklusive:** Kurtaxe, W-Lan, Hund(e) 3.- EUR/N

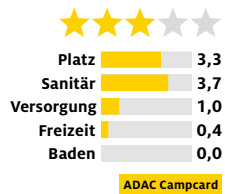
Anfahrt: Rue de la Gare 68580 Seppois-le-Bas **T:** +33389880025 **I:** campingleslupins@outlook.fr
 🌐 camping-les-lupins.fr **B:** 47,53912 47°32'21"N L: 7,18015 7°10'49"E



GT 9200



GT 9270



ADAC Campcard

GT 9320



GT 9560



PARIS, ÎLE-DE-FRANCE

PA

ADAC TOP-EMPFEHLUNGEN IN PARIS

• Sainte-Chapelle

Beeindruckender Reliquienkult: Für die Aufbewahrung der Dornenkrone Christi scheute man keine Kosten. Rund 700 Quadratmeter Glasfenster, größtenteils noch im Original erhalten, lösen die Wände scheinbar auf.

• Notre-Dame de Paris

Immer ein Erlebnis – nach dem Brand von 2019 lässt sich die Eleganz der berühmten Kathedrale derzeit nur von außen bestaunen.

• Place des Vosges

Der große quadratische Königsplatz im Marais besticht durch das Gleichmaß seiner Hausfassaden und der rundum verlaufenden Arkaden. Hier steht auch das einstige Wohnhaus von Victor Hugo, das heute als Museum besichtigt werden kann.

• Musée du Louvre

Der weltgrößte Museumstempel geht auf die Zeit der Französischen Revolution zurück. Das ursprüngliche Gebäude war im 12. Jahrhundert eine

befestigte Burg zur Stadtverteidigung. Die ältesten Exponate stammen aus dem 4. Jahrtausend v. Chr.

• Musée d'Orsay

In dem für die Pariser Weltausstellung 1900 eröffneten Bahnhof fuhren 39 Jahre lang die Züge nach Südwesten ab. Heute dient er als Museum für die Kunst des 19. Jahrhunderts. Die Impressionismus-Abteilung ist eine der umfangreichsten der Welt.

• Arc de Triomphe

Mit 50 Metern Höhe der imposante Mittelpunkt der Place de l'Étoile am oberen Ende der Champs-Élysées. Napoleon I. ließ das prunkvolle Tor als Zeichen des Sieges in der Schlacht von Austerlitz 1805 errichten.

• Eiffelturm

Anlässlich von Weltausstellung und Jahrestag der Revolution 1889 errichteten 250 Arbeiter den 300 Meter hohen Turm: für die einen das »eiserne Ungeheuer«, für die anderen eine Meisterleistung der Ingenieurskunst.

• Butte Montmartre

Abseits von Sacré-Coeur und Place du Tertre findet man ihn noch, den dörflichen Charakter von Montmartre. Vom Vorplatz der Basilika hat man den schönsten Blick auf Paris.

• Cimetière du Père Lachaise

Der älteste und mit 70.000 Gräbern größte Pariser Friedhof ist auch der meistbesuchte der Welt. Der südliche, älteste Teil ist wie ein englischer Landschaftspark angelegt.

• Château de Versailles

Ein Schloss der Superlative! Ludwig XIV. ließ ab 1668 das alte Jagdschloss seines Vaters zu einer Dreiflügelanlage ausbauen, die zum Inbegriff französischer Schlossbau- und Gartenkunst wurde.

Weitere Informationen zu den touristischen Highlights in dieser Stadt:

→ ADAC Reiseführer Paris
 → pincamp.de/frankreich/ile-de-france

Crèvecoeur-en-Brie | Caravaning des 4 Vents



► **SEHR RUHIGE UMGEBUNG** Parkähnlich angelegter, ruhiger Campingplatz auf dem Lande mit hohem Wohlfühlfaktor. 🏠 Ebenes, durch Hecken und Laubbäume gärtnerisch ansprechend gestaltetes Wiesengelände. Am Ortsrand. 📍 0,5 km 🚰 Günstiger Ausgangspunkt für einen Besuch von Disneyland Paris (16 km entfernt). ■ **Mehr Details:** pincamp.de/pa130

Fortsetzung →

PA 130



Fortsetzung → **HR 8300**

ADAC Vergleichspreis 2025 (EUR): 🇩🇪🇩🇪 NS ab 59.89 EUR HS ab 93.84 EUR 🇩🇪🇩🇪 NS ab 47.67 EUR HS ab 76.18 EUR **Inklusive:** Strom, Duschen, Müllgebühren, W-Lan **Exklusive:** Kurtaxe, Reservierung, Hund(e) 5.- EUR/N

ADAC Campcard 2025: 🇩🇪🇩🇪 HS ab **72.37 EUR (-5%):** 1.7.-8.9.

Anfahrt: Vatroslava Lisinskog 60 20000 Dubrovnik **T:**+38552465000 **I:**reservations@valamar.com valamar.com **B:**42,66198 42°39'43"N **L:**18,07065 18°4'14"E

Mlini bei Dubrovnik | Camping Kate



Ein kleiner einfacher Platz mit Olivenbäumen, nah am Ort. Gut als Ausgangspunkt für den Besuch von Dubrovnik per Schiff oder Bus geeignet. 📍 Auf zwei Ebenen angelegtes Wiesengelände mit lichtem Laub- und Nadelbaumbestand, zum Ort hin dichtere Bepflanzung. Landseitiger Platzteil an die Straße angrenzend. Weiter Blick auf das Meer und die benachbarten Inseln. 📏 0,5 km 🚶 0,1 km 🚻 Separates Abstellen der Pkws gilt nur im Zeltbereich. Vom Platz aus über eine lange Treppe und einen Fußweg zur Anlegestelle des Linienbootes nach Dubrovnik. **■ Mehr Details: pincamp.de/hr8500**

Platz: 🚗 🚐 24 (10A) 🚚 12 (10A) 📶 📶 📶 📶 📶 📶 📶 📶 📶 **Sanitär:** 🚻 🚻 🚻 **VE**
Versorgung: 🛒 0,5 km 🚰 0,1 km 🚰 0,1 km **Freizeit:** 🏹 0,5 km **Baden:** 🌊 0,5 km 🏊 0,4 km **Betrieb 2025:** 24.3.-8.11. **Gelände:** 61 m 0,7 ha 40Tou (30 ▢ 80-100m²) **Zahlungsmethode:** 🇩🇪🇩🇪 🇩🇪🇩🇪 **VISA**

ADAC Vergleichspreis 2025 (EUR): 🇩🇪🇩🇪 NS ab 29.20 EUR HS ab 39.34 EUR 🇩🇪🇩🇪 NS ab 25.20 EUR HS ab 33.34 EUR **Inklusive:** Duschen, W-Lan, Hund(e) **Exklusive:** Kurtaxe, Strom

Anfahrt: Tupina 1 20207 Mlini **T:**+385917621958 **I:**divotomsic@yahoo.com campingkate.com **B:**42,62472 42°37'29"N **L:**18,20802 18°12'29"E

Korenica/Plitvička Jezera | Camping Borje



Der naturnah gestaltete Platz ist ein idealer Ausgangspunkt für den Besuch des Nationalparks 'Plitvicer Seen'. 📍 Geneigtes, durch halbhohe und hohe Laub- und Nadelbäume aufgelockertes Wiesengelände, von Wald und Feldern umgeben. Teilweise Blick auf Berge. 📏 2 km 🚶 2 km 🚻 Bustransfer vom Platz zum Plitvicer Nationalpark. **■ Mehr Details: pincamp.de/hr9040**

Platz: 🚗 🚐 70 (16A) 🚚 70 (16A) 📶 📶 📶 📶 📶 📶 **Sanitär:** 🚻 🚻 🚻 **VE**
Versorgung: 🛒 0,2 km 🚰 🚰 **Freizeit:** 🏹 **Betrieb 2025:** 1.4.-31.10. **Gelände:** 6,5 ha 136Tou **Zahlungsmethode:** 🇩🇪🇩🇪 🇩🇪🇩🇪 **VISA**

ADAC Vergleichspreis 2025 (EUR): 🇩🇪🇩🇪 NS ab 25.83 EUR HS ab 36.44 EUR 🇩🇪🇩🇪 NS ab 19.95 EUR HS ab 28.35 EUR **Inklusive:** Strom, Duschen, Müllgebühren, W-Lan **Exklusive:** Kurtaxe, Hund(e) 4.20 EUR/N

ADAC Campcard 2025: 🇩🇪🇩🇪 NS ab **16.96 EUR (-15%):** 1.4.-30.4., 11.10.-31.10.

Anfahrt: Vrelo Koreničko 3 53230 Korenica **T:**+38553751790 **I:**autocamp-borje@np-plitvicka-jezera.hr np-plitvicka-jezera.hr **B:**44,76508 44°45'54"N **L:**15,6883 15°41'18"E

Donji Babin Potok | Big Bear Plitvice Nature Resort



Schön gelegener, überschaubarer Campingplatz mit Weitblick am Rand des Nationalparks Plitvicer Seen - ideal für Gäste, die Natur, gehobene Gastronomie und Komfort gleichermaßen schätzen. 📍 Geschotterte Standplätze auf ebenem Wiesengelände mit wenigen, noch jungen Bäumen. Im hinteren Platzbereich Miet-Mobilheime. Angrenzend Straße und weite Wiesen. Blick auf bewaldete Höhen. 📏 4 km 🚶 4 km **■ Mehr Details: pincamp.de/hr9045**

Platz: 🚗 🚐 (16A) 📶 📶 📶 **Sanitär:** 🚻 🚻 **VE** **Versorgung:** 🛒 (1.1.-31.12.) 🚰 **Freizeit:** 🏹 **Betrieb 2025:** 1.4.-1.11. **Gelände:** 745 m 3,5 ha 75 Tou (▢ 40-

Fortsetzung →

Fortsetzung → **HR 9045**

120m²) **Mietunterk.:** 32 mit Sani. **Zertifikate:** Klimafreundlicher Betrieb **Zahlungsmethode:** 🇩🇪🇩🇪 **VISA** Geldautomat

ADAC Vergleichspreis 2025 (EUR): 🇩🇪🇩🇪 NS ab 29 EUR HS ab 29 EUR 🇩🇪🇩🇪 NS ab 29 EUR HS ab 29 EUR **Inklusive:** Strom, Duschen, W-Lan, Hund(e) **Exklusive:** Kurtaxe

ADAC Campcard 2025: 🇩🇪🇩🇪 NS ab **24.65 EUR (-15%):** 1.4.-30.6., 9.9.-1.11., **HS ab 26.10 EUR (-10%):** 1.7.-8.9. (Mindestaufenthalt 2 Nächte)

Anfahrt: Donji Babin Potok 107b 53223 Donji Babin Potok **T:**+38553652589 **I:**reception@plitvice-resort.com plitvice-resort.com **B:**44,84419 44°50'39"N **L:**15,4837 15°29'1"E

Plitvička Jezera/Plitvička Jezera | Camping Plitvice



Moderner, komfortabel ausgestatteter Campingplatz mitten in der Natur am nördlichen Rand des Nationalparks Plitvicer Seen. 📍 Ebenes Wiesengelände auf einer Anhöhe oberhalb des Flusses Korana. Umgeben von Wiesen und Wald. Blick auf bewaldete Höhen. 📏 3 km **■ Mehr Details: pincamp.de/hr9048**

Platz: 🚗 🚐 (16A) 🚚 29 📶 📶 **Sanitär:** 🚻 🚻 **VE**
Versorgung: 🛒 2 km 🚰 🚰 **Freizeit:** 🏹 **Baden:** 🌊 200m² **Gelände:** 395 m 1,5 ha 29Tou (▢ 100-120m²) **Mietunterk.:** 17 mit Sani.

Anfahrt: Smoljanac 67 53231 Plitvička Jezera **T:**+38553652484 **I:**anja@campingplitvice.hr campingplitvice.hr **B:**44,93419 44°56'3"N **L:**15,62968 15°37'47"E

Rakovica/Plitvička Jezera | Campsite Korana



Naturnaher, gepflegter Platz unweit des Nationalparks 'Plitvicer Seen'. 📍 Weitläufiges, teils naturbelassenes Wiesengelände auf einem vielfach gestuften und unterteilten Hügelrücken mit Büschen und Bäumen. Einige ebene, asphaltierte Standplätze ohne Anpflanzungen. Unterhalb einer stark befahrenen Straße. Weiter Blick in die Landschaft. 📏 0,1 km 🚻 Täglicher Shuttlebus zu den Plitvicer Seen. **■ Mehr Details: pincamp.de/hr9050**

Platz: 🚗 🚐 346 (16A) 🚚 60 (16A) 🚚 12 📶 📶 **Sanitär:** 🚻 🚻 **VE**
Versorgung: 🛒 🚰 **Freizeit:** 🏹 **Betrieb 2025:** 1.4.-31.10. **Gelände:** 384 m 35 ha 520Tou (12 ▢ 80m²) **Mietunterk.:** 47 ohne Sani. **Zahlungsmethode:** 🇩🇪🇩🇪 🇩🇪🇩🇪 **VISA** Geldautomat

ADAC Vergleichspreis 2025 (EUR): 🇩🇪🇩🇪 NS ab 37.80 EUR HS ab 41.67 EUR 🇩🇪🇩🇪 NS ab 29.35 EUR HS ab 32.50 EUR **Inklusive:** Strom, Duschen, Müllgebühren, W-Lan **Exklusive:** Kurtaxe, Hund(e) 4.20 EUR/N

ADAC Campcard 2025: 🇩🇪🇩🇪 NS ab **24.95 EUR (-15%):** 1.4.-30.4., 11.10.-31.10.

Anfahrt: Čatrnja 167 47245 Rakovica **T:**+38553751888 **I:**autokamp.korana@np-plitvicka-jezera.hr np-plitvicka-jezera.hr/en/ **B:**44,9505 44°57'2"N **L:**15,64108 15°38'28"E

Rakovica/Plitvička Jezera | Autocamp Korita

Ein kleiner Platz ohne großes Angebot. 📍 Leicht welliges, teils gestuftes Gelände in einer Wiesenmulde mit wenigen, noch jungen Laubbäumen. Neben der Straße. 📏 0,5 km 🚻 Günstiger Ausgangspunkt für den Besuch des Nationalparks 'Plitvicer Seen'. **■ Mehr Details: pincamp.de/hr9060**


Platz: 🚗 🚐 14 (6-12A) 📶 **Sanitär:** 🚻 **VE** **Versorgung:** 🛒 0,3 km 🚰 **Baden:** 🌊 5 km **Gelände:** 386 m 0,5 ha 20Tou (15 ▢ 60m²)

Anfahrt: Grabovac 319 47245 Rakovica **T:**+385981936255 **I:**autocampkorita@gmail.com **B:**44,9643 44°57'51"N **L:**15,64331 15°38'36"E

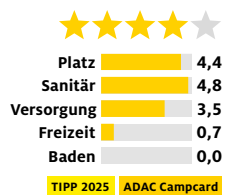
HR 8500



HR 9040




HR 9045



HR 9048



HR 9050



HR 9060

